



КУРГАЛЬСКИЙ ЗАКАЗНИК В УСЛОВИЯХ ВОЗРАСТАНИЯ ТУРИСТСКО-РЕКРЕАЦИОННОЙ НАГРУЗКИ

*Иванов С.А. зав. лабораторией
Санкт-Петербургского
государственного университета*



ОСНОВНЫЕ ВОПРОСЫ ПРЕЗЕНТАЦИИ

1. Описание исследования
2. Кургальский заказник как ООПТ и зона туристско-рекреационной деятельности
3. Особенности и виды туристско-рекреационного освоения территории Кургальского заказника
4. Перспективы Кургальского заказника в условиях роста туристско-рекреационной нагрузки



НАПРАВЛЕНИЯ ИССЛЕДОВАНИЯ



Визуальное наблюдение на территории Кургальского заказника (дороги, пляжи, стоянки туристов, лесные тропы, зоны локализации мусора, съезды с дорог и пр.)

**14 маршрутов,
12 участков**



Сбор и обработка текстовой информации из Интернет-источников (ВКонтакте, Facebook, Instagram, Twitter, LiveJournal, Booking.com, электронные СМИ, сайты организаций)


Сбор и обработка фотоматериалов из социальных сетей **(2040 снимков)**



Фокус-группы с заинтересованной общественностью в поселениях, расположенных на прилегающих к заказнику территориях
(9 фокус-групп)



Фокусированные интервью с экспертами и лидерами общественного мнения (экологи, биологи, зоологи, орнитологи, местные активисты, представители бизнеса, СМИ, специалисты профильных комитетов администрации Ленинградской области, работники администраций муниципальных образований)
(56 чел.)



- **Опрос** (интервью) населения 4-х юго-западных районов Ленинградской области – Кингисеппского, Сланцевского, Ломоносовского и Сосновоборского городского округа **(1204 чел.)**
- **Опрос** (интервью) населения муниципального образования Усть-Лужское сельское поселение **(304 чел.)**
- **Телефонный опрос** жителей Санкт-Петербурга **(1535 чел.)**
- **Глубинные интервью** с туристами во время их нахождения на территории Кургальского заказника **(48 чел.)**



ГЕОГРАФИЯ ОПРОСОВ ЖИТЕЛЕЙ ЛЕНИНГРАДСКОЙ ОБЛАСТИ





**(Из Положения о государственном природном
комплексном заказнике регионального значения
«Кургальский»)**

- сохранение эталонов природных комплексов приморских ландшафтов южного побережья Финского залива, массивов естественных и длительно-производных лесов средне-, южно- и подтаёжного типов
- поддержание уровня биологического разнообразия, охрана редких видов флоры и фауны
- сохранение зоны мелководий залива, являющейся местом нереста промысловых видов рыб и местом естественной очистки вод Финского залива
- охрана гнездовых колоний и миграционных стоянок водоплавающих и околоводных птиц
- охрана мест залежек серого тюленя и кольчатой нерпы
- организация зон регламентированной рекреации



ОСНОВНЫЕ МЕСТА СТОЯНОК И ОТДЫХА ТУРИСТОВ

Летний период:

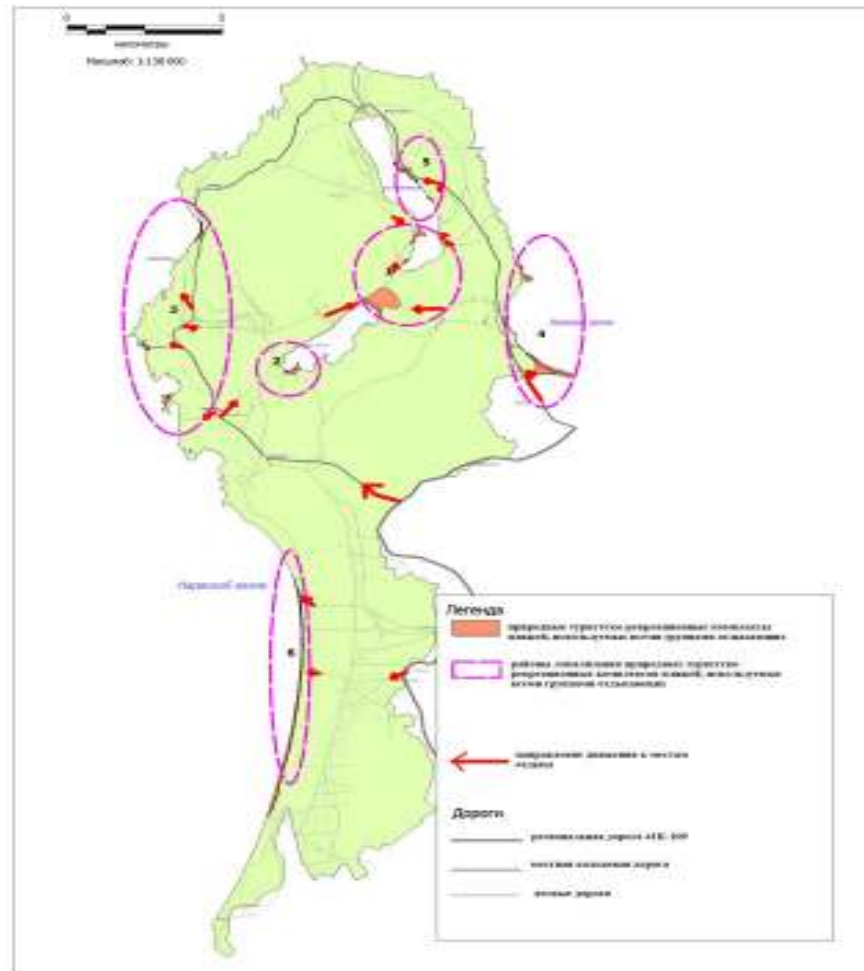
озеро Липовское, озеро Белое, пляжи Финского залива в районе д. Конново, д. Тисколово, д. Выбье, погранзастава – д. Большое Кузёмкино

Осенний период (сбор грибов и ягод)

южная часть Кургальского полуострова в районе озер Белое и Липовское, лесные массивы ограниченные дорогой 41К-109 в районе д. Ханике – д. Большое Кузёмкино и берегом Финского залива

Участки массового пляжного отдыха и пикников (6 участков)

Северное, западное и южное побережья озера Белое; Восточное побережье озера Липовское; Пляж на берегу Нарвского залива к северу от поселка Тисколово; Пляж на берегу Нарвского залива между поселком Большое Куземкино и оз. Тихое; Побережье Нарвского залива напротив деревни Конново; Побережье Лужской губы от устья р. Выбье и на 2 км на север



Общий размер территории рекреационного использования составляет – 65,4 км кв. (30% наземной части заказника)



ФАКТОРЫ ИНТЕРЕСА И ЦЕЛИ ПОСЕЩЕНИЯ КУРГАЛЬСКОГО ЗАКАЗНИКА

Из интервью с туристами (август 2018)

- ✓ **Нетронутая природа, красота местных ландшафтов, сосновый лес** : «Простор, воздух, природа. Такое единение с природой» /ж, СПб/; «Красивые места, природа чистая, стоишь и соснами пахнет» /ж, Кингисепп/; «Красивое озеро, красивая природа» /ж, Всеволожск/
- ✓ **Побережье залива, озера с чистой водой, песчаные пляжи** : «Лучше места на Финском заливе я не видел» /м, СПб/; «Просторы такие, море, солнце, пляж огромный. Никто другу другу не мешает. Все замечательно» /ж, Кингисепп/
- ✓ **Тишина, относительная безлюдность**: «Здесь ... тишина, достаточно нетронутая природа. И это все мне очень нравится» /ж., Москва/; «Здесь мало людей... сюда не добираются горожане, слава Богу» /ж, СПб/; «Нам интересен отдых такой, совсем дикий» /ж, Гатчина/
- ✓ **Грибные угодья и ягодные поляны** «Мы каждый год в Куземкино приезжаем за грибами. Тут и белые есть, и ягоды» /ж, СПб/
- ✓ **Рыбалка** : «Мы узнали, что здесь можно заняться рыбалкой и сбором грибов и ягод /ж, Кингисепп/; Просто прогуляться вдоль озера интересно. Рыбу можно, в том числе половить.» /м, СПб/
- ✓ **Наблюдение за птицами**: «В прошлые годы были лебеди, их видели. И были маленькие лебедята, они учились плавать, нырять. У нас была подзорная труба. Интересно было за ними наблюдать» /ж, Кингисепп/; «Чайки. Здесь есть и речные чайки, и морские – большие серые» /м, СПб/

Ответы жителей Санкт-Петербурга на вопрос: «С какой целью Вы чаще всего посещаете Кургальский заказник?», %





ВИДЫ НАРУШЕНИЙ РЕЖИМА ЗАКАЗНИКА (ОПРОС ЖИТЕЛЕЙ 4 РАЙОНОВ ЛЕНИНГРАДСКОЙ ОБЛАСТИ)

Ответы на вопрос:

«Что из того, что я перечислю, Вам приходилось наблюдать на территории заказника?», %

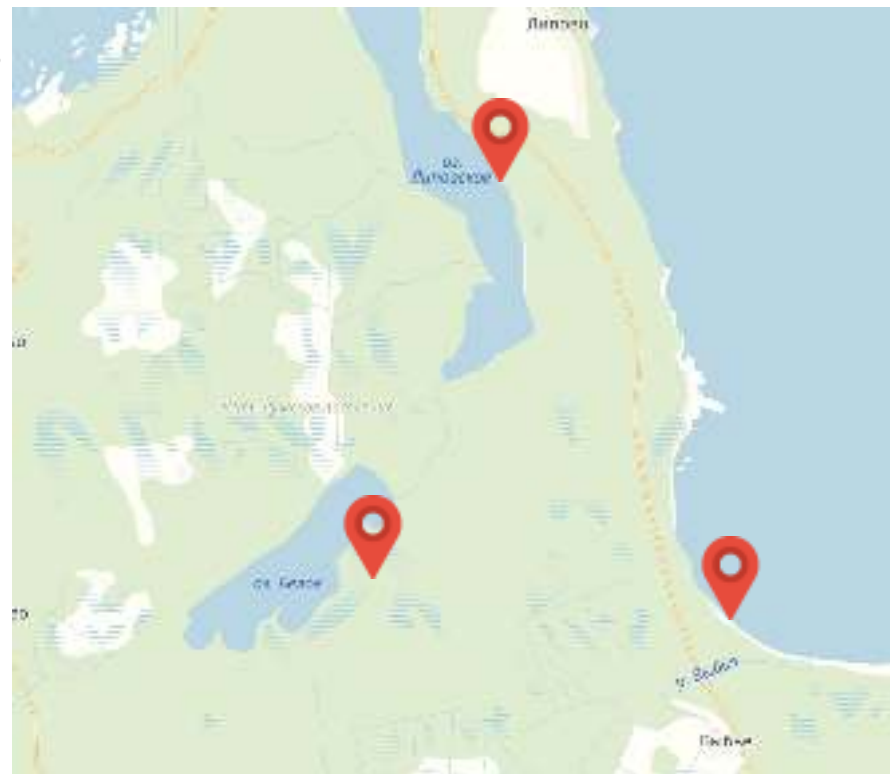




МЕСТА НАРУШЕНИЙ РЕЖИМА ЗАКАЗНИКА (ОПРОС ЖИТЕЛЕЙ УСТЬ-ЛУЖСКОГО СЕЛЬСКОГО ПОСЕЛЕНИЯ)

Ответы на вопрос:

«Можете ли Вы назвать места на территории Кургальского заказника, которые в наибольшей степени страдают от посещения туристов?», %





НАРУШЕНИЯ РЕЖИМА ЗАКАЗНИКА ПРИ ОБСЛЕДОВАНИИ ТЕРРИТОРИИ ПО МАРШРУТАМ

№ маршрута	Вторичные дороги	Съезды	Вытопанные площадки	Свалки	Карьеры	Площадки для гонок внедорожников и квадроциклов	Стоянки	Кострища	Бивуаки	Мангалы, шашлычницы	Итого
1	65	4		2	2		97	84	17	43	314
2	9										9
3	6	38	60	3	1	10					118
4	3	20	6	34	2		115	56	29	76	341
5	2	2	1	3	1		43	58	19	21	150
6	38	7	34				65				144
7	37	5	56	2			45	43	25	18	231
8	6	12	32	4			21	32	22	21	150
9	2		1	1			4	4	1	2	15
10	20	6	49	1			34	21	18	11	160
11	33	55	150	12	0						250
12	29	29	133	1	1						193
13	97	56	188	1	1	2	32	21	34	18	450
14	38	40	109	0	0	5					192
Всего	385	274	819	64	8	17	456	319	165	210	2717



ФАКТЫ НАРУШЕНИЙ РЕЖИМА ЗАКАЗНИКА





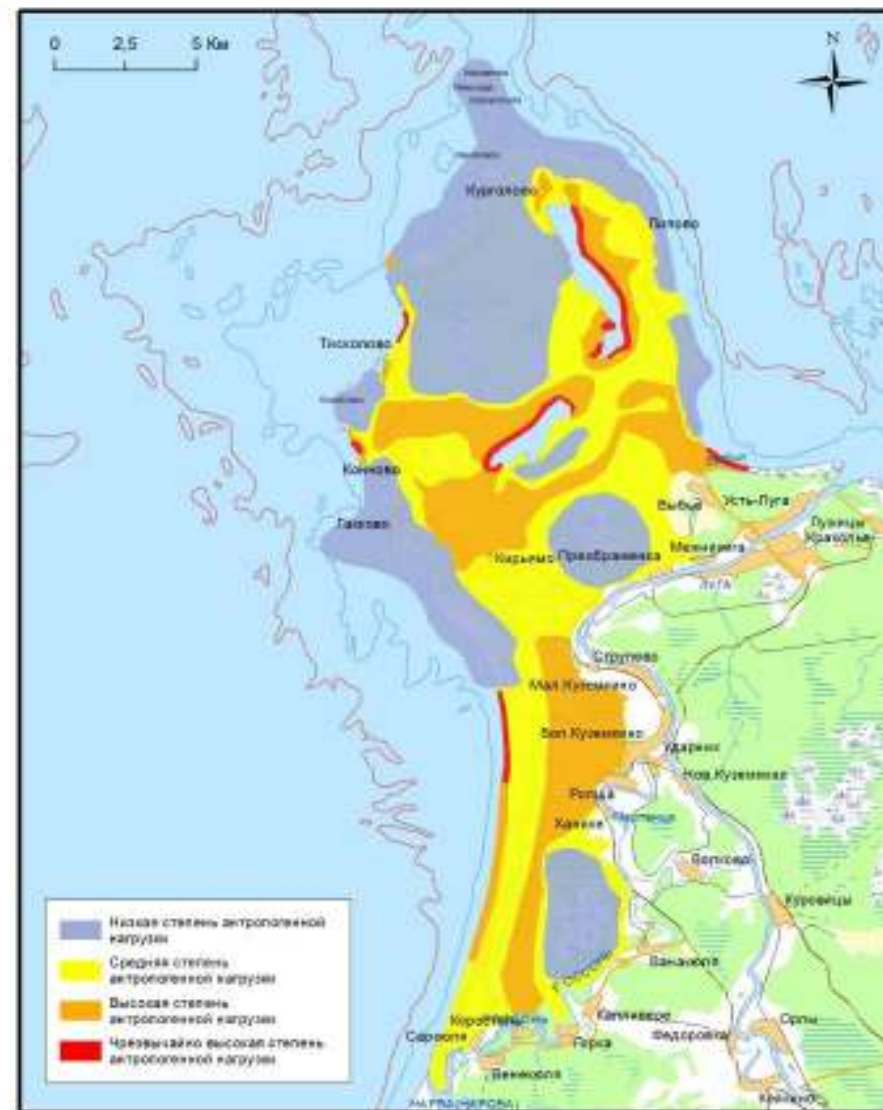
ФАКТЫ НАРУШЕНИЙ РЕЖИМА ЗАКАЗНИКА





Природоохранные функции заказник в целом выполняет, но угроза деградации и гибели природных сообществ становится все более реальной

- *В заказнике уменьшается численность животных, птиц, рыб*
- *В состоянии заказника наблюдается негативная динамика*
- *Существенный вред заказнику наносит возросший объем рекреационной нагрузки, неуправляемый поток туристов*
- *Последствия туристско-рекреационного воздействия: загрязнение (замусоривание) территории заказника, вторжение людей в места гнездования птиц, вытаптывание редких растений, самовольная рубка деревьев, незаконная охота и вылов рыбы*
- *Среди других факторов негативного влияния: загрязнение от порта Усть-Луга; рост объемов бытового мусора от «сезонного населения»; незаконные сооружения и самовольные песчаные карьеры «дачников»*





Объективные:

- *Снятие пограничного режима с территории полуострова*
- *Появление высококачественной автомобильной трассы на подъезде к порту Усть-Луга*
- *Стремительная автомобилизация населения*
- *Рост численности сезонного населения («дачников»)*
- *Упрощение самоорганизации людей благодаря социальным сетям*

Субъективные:

- *Любовь населения к отдыху «на природе», «на воздухе»*
- *Интерес к посещению заказников*
- *Стремление выбирать стоянки у водоемов*
- *Склонность к организации «шашлычного отдыха» на природе*
- *Народные традиции сбора грибов и ягод, рыбалки зимой и летом*



ПРЕДЛОЖЕНИЯ И РЕКОМЕНДАЦИИ ПО СОВЕРШЕНСТВОВАНИЮ СИСТЕМЫ РЕГУЛИРОВАНИЯ ДЕЯТЕЛЬНОСТИ ЗАКАЗНИКА

Создать на прилегающих территориях современную туристскую инфраструктуру: автостоянки, туалеты, места для ночевки, контейнеры для мусора и пр.

Разработать туристские маршруты/тропы, в том числе для экотуризма

Разработать программы экологического воспитания

Укрепить штат контрольно-надзорных органов в том числе за счет привлечения волонтеров

Развить систему платных услуг для посетителей заказника

Липовское озеро




Образовать постоянно действующую администрацию Кургальского заказника

Ввести зонирование территории заказника с выделением мест, доступных и закрытых для посещения туристами и отдыхающими

Установить более броские, информативные щиты/аншлаги с перечнем запрещенных видов деятельности на территории заказника

Перекрыть шлагбаумами съезды с официально разрешенных дорог в заказнике, установить иные искусственные препятствия в необходимых местах

An aerial photograph showing a large body of water on the left, with a dense forest of green trees on the right. A narrow strip of land with tall grasses separates the water from the forest. The text "Спасибо за внимание" is overlaid in the bottom left corner.

Спасибо за внимание